

SOMMER.  
WINTER.  
IMMER.



Schutzgebühr € 1,-

**RADKARTE**

## TIPP

Viel weiteres  
Kartenmaterial ist im  
Infobüro BW  
erhältlich.

7

Genussradln

22

E-Bike Touren

25

Familienwege

31

Anschlusswege

36

Renntourten

### **Das Ziel ist der Weg**

Das müssen Sie noch erlebt haben. Genussvolle, sportliche und naturbelassene Ziele für Ihre individuelle Radtour finden Sie in unserem Freizeitführer oder unter

**[badwaltersdorf.com/freizeiterlebnisse](http://badwaltersdorf.com/freizeiterlebnisse)**





## ANDERE HABEN TERMINE. WIR FAHREN RAD.

Es gibt viele Gründe warum Rad fahren in der 2-Thermenregion so abwechslungsreich und beliebt ist, denn mit jedem Tritt in die Pedale gewinnen Sie mehr Abstand zum Alltag.

### **Wie viele Arten Rad zu fahren kennen Sie?**

Wir in Bad Waltersdorf kennen unzählige. Mit Freude im Gepäck radeln Hobbyradler zwischen Wäldern und Wiesen und erfahren die Gelassenheit es Ortes im wörtlichen Sinn.

Genussradler steigen zwischen den Etappen beim Buschenschank ab und freuen sich über den Beweis, dass Sport und Genuss kein Widerspruch sind. Insbesondere wenn das Etappenziel ein Picknick im Weingarten ist.

Für die Profis unten den Radlern sind die anspruchsvollen Strecken rund um die 2-Thermenregion ideal zum Grenzen ausloten und Auspowern. Wer kein eigenes Rad dabei hat und sich zu den Spontanradlern zählt, schnappt sich das nächste Leihfahrrad und gleich noch ein paar Tourentipps von Ortskennern.

**Kurz gesagt: Wie auch immer Sie sich die Beine am Rad vertreten möchten – Bad Waltersdorf kennt viele Wege.**

# ALLES DA. EINE REGION MIT STRUKTUR

Ein wahres Netz aus vielfältigen Radwegen spannt sich durch die 2-Thermenregion.

In alle Himmelsrichtungen erstrecken sich die Möglichkeiten:

Stubenbergsee, Hartberg bis zum Wechselgebiet, in Richtung Burgenland entlang der Lafnitz, oder bis zur Riegersburg, Sie entscheiden.



## E-BIKE LADESTATION

Wir sorgen für den nötigen Energieschub auf der Tour. Die Bikebloc-Ladestation vor dem Kurpark ermöglicht die kostenlose Aufladung von bis zu acht E-Bikes gleichzeitig in einem absperrbaren Bereich.

Die benötigten Ladekabel für die gängigsten Akku-Typen sind bereits vorinstalliert, wodurch kein eigener Adapter benötigt wird.





## SERVICE- UND REPARATURSTATIONEN

Die kleinen Schäden zwischendurch können bei den Service- und Reparaturstationen völlig kostenfrei entlang der Strecke erledigt werden. Diese beinhalten neben Luftpumpe und Reifenheber verschiedene Werkzeuge, die bei kleineren Pannen wertvolle Dienste leisten. Darüber hinaus wurden diese an strategisch genussvollen Plätzen aufgestellt.



## E-BIKE UND FAHRRADVERLEIH

Wer kein eigenes Rad dabei hat, kann sich hier eines schnappen.

### ***Bikecenter Geiger***

**8271 Bad Waltersdorf 236**

Tel. 0664/5632138, [www.bikecenter-geiger.at](http://www.bikecenter-geiger.at)

### ***H<sub>2</sub>O Hotel-Therme-Resort***

**8271 Bad Waltersdorf, Sebersdorf 300**

Tel. 03333/22 144, [www.hoteltherme.at](http://www.hoteltherme.at)

### ***Hotel-Restaurant Teuschler-Mogg***

**8271 Waltersdorf, Leitersdorfberg 58**

03333/2290, [www.teuschler-mogg.at](http://www.teuschler-mogg.at)

### ***Landhotel-Restaurant Erhardt***

**8271 Bad Waltersdorf, Am Waltersdorfberg 99**

03333/2275, [www.gasthof-erhardt.at](http://www.gasthof-erhardt.at)



## BEWEGUNGSKARTEN

Ob Sie auf dem richtigen Weg sind oder auf der Suche nach Anschlussstellen, die Bewegungskarten in den Ortsteilen rund um Bad Waltersdorf ermöglichen Ihnen die Orientierung.

Wer keine Zeit hat, muss sie sich eben nehmen. Schattige Plätze unter altherwürdigen Bäumen, Aussichtswarten mit atemberaubender Fernsicht, Spielplätze für Kinder mit Trinkbrunnen, Weinhöfe und Buschenschänke, machen Sie einmal Pause.

## TRINKBRUNNEN

- **Kurpark Bad Waltersdorf**
- **Nähe BP Tankstelle Sebersdorf**
- **Nähe Safenthalhalle Sebersdorf**
- **Ortszentrum Haller**

# DER THERMENLANDBUS

Die beste Verbindung aus Wien zu Genuss & Therme. Zwischen April und Oktober können auch Fahrräder mit dem Thermenlandbus mitgenommen werden. Mehr Informationen dazu finden Sie unter [www.thermenlandbus.wien](http://www.thermenlandbus.wien).



## BETT & BIKE

Bett&Bike zertifizierte Betriebe finden Sie unter [www.badwaltersdorf.com/radfahren](http://www.badwaltersdorf.com/radfahren)





# RADWEGE

	<b>Harter Teich-Radweg</b>	25,1 km	<b>R33</b>	Seite 8
	<b>Leitersdorfer-Radweg</b>	17 km	<b>R34</b>	Seite 10
	<b>Hartberger-Radweg</b>	31,6 km	<b>R35</b>	Seite 12
	<b>St. Magdalena-Radweg</b>	15,9 km	<b>R36</b>	Seite 14
	<b>Lucullus-Tour</b>	12,2 km		Seite 16
	<b>Feinspitz-Tour</b>	21,1 km		Seite 18
	<b>GEERO Rundfahrt</b>	45 km		Seite 20
	<b>Hopfentour</b>	20 km		Seite 20
	<b>Wassertour 1 &amp; 2</b>	100 km		Seite 22
	<b>Familien-Radweg</b>	13 km	<b>R34a</b>	Seite 26
	<b>St. Magdalena-Radweg 1, 2 &amp; 3</b>		<b>R1 R2 R3</b>	Seite 28
	<b>Schlaumeier-Weg</b>	5 km		Seite 30
	<b>Feistritzalradweg</b>	93,1 km	<b>R8</b>	Seite 32
	<b>Thermenradweg</b>	148 km	<b>R12</b>	Seite 33
	<b>Pöllauer Radweg</b>	25,8 km	<b>R57</b>	Seite 34
	<b>Lafnitzalradweg</b>	68,4 km	<b>B75</b>	Seite 35
	<b>Rennradtouren</b>			Seite 38



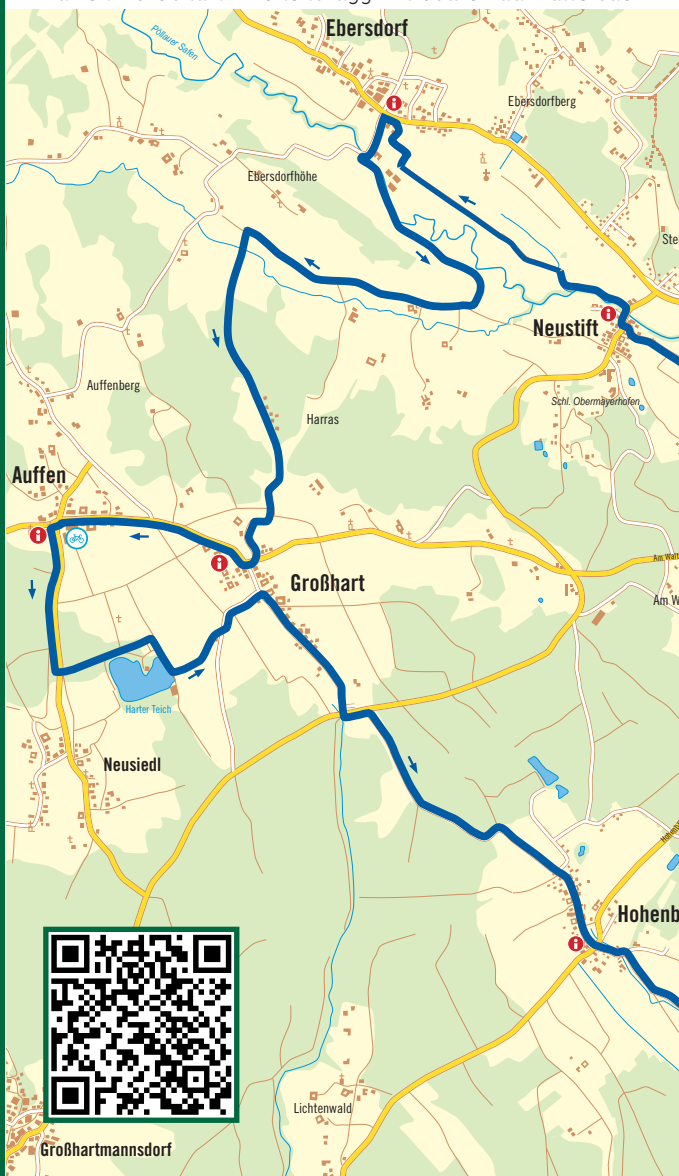


BEI UNS SIND  
SCHON DIE  
WEGE EIN ZIEL.

# HARTER TEICH-RADWEG

## Streckenverlauf:

Infobüro Bad Waltersdorf > Neustift > Ebersdorf > Harras > Auffen > Großhart > Hohenbrugg > Infobüro Bad Waltersdorf





**Länge: 25,1 km**  
leichte mit einmal  
stärkerer Steigung

Der **R33** ist ein  
**abwechslungsreicher  
Radweg** durch die Hügellandschaft in und um Bad Waltersdorf. Dieser Weg erfordert ein gutes Maß an Kondition, dafür wird man mit **herrlichen Ausblicken** belohnt.

**Ausgangs- und Endpunkt:**  
Infobüro Bad Waltersdorf

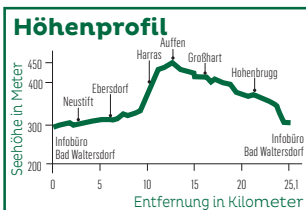
**Empfohlene Fahrtrichtung:**  
gegen Uhrzeigersinn

**Streckenbeschaffenheit:**  
Asphalt, gut geschotterter  
Waldweg

**Anbindung/Vernetzung:**

- **Feinspitz-Tour**  
(bei Bad Waltersdorf, Sebersdorf sowie bei Auffen)
- **R35 Hartberger-Radweg**  
(bei Bad Waltersdorf, Neustift)
- **und alle Radwege**, welche vom Infobüro ausgehend sind

**Beschilderung:** **R33**



— Asphalt    ... Wiese, Schotter  
a Ausgangspunkt    ➔ Richtung

# LEITERSDORFER-RADWEG

## Streckenverlauf:

Infobüro Bad Waltersdorf > Heiltherme BW > Leitersdorf  
> Kleinsteinbach > Wagerberg > Infobüro BW





**Länge: 17 km**

leicht und  
familienfreundlich

Die gesamte Strecke führt über **verkehrsarme Nebenstraßen** und zu **40% durch Wälder**.

Die Route ist fast nur **eben**.

**Ausgangs- und Endpunkt:**  
Infobüro Bad Waltersdorf

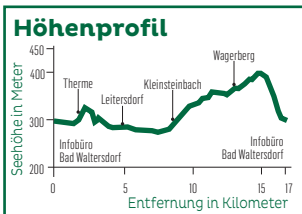
**Empfohlene Fahrtrichtung:**  
gegen Uhrzeigersinn

**Streckenbeschaffenheit:**  
Asphalt, gut geschotterter  
Waldweg

**Anbindung/Vernetzung:**

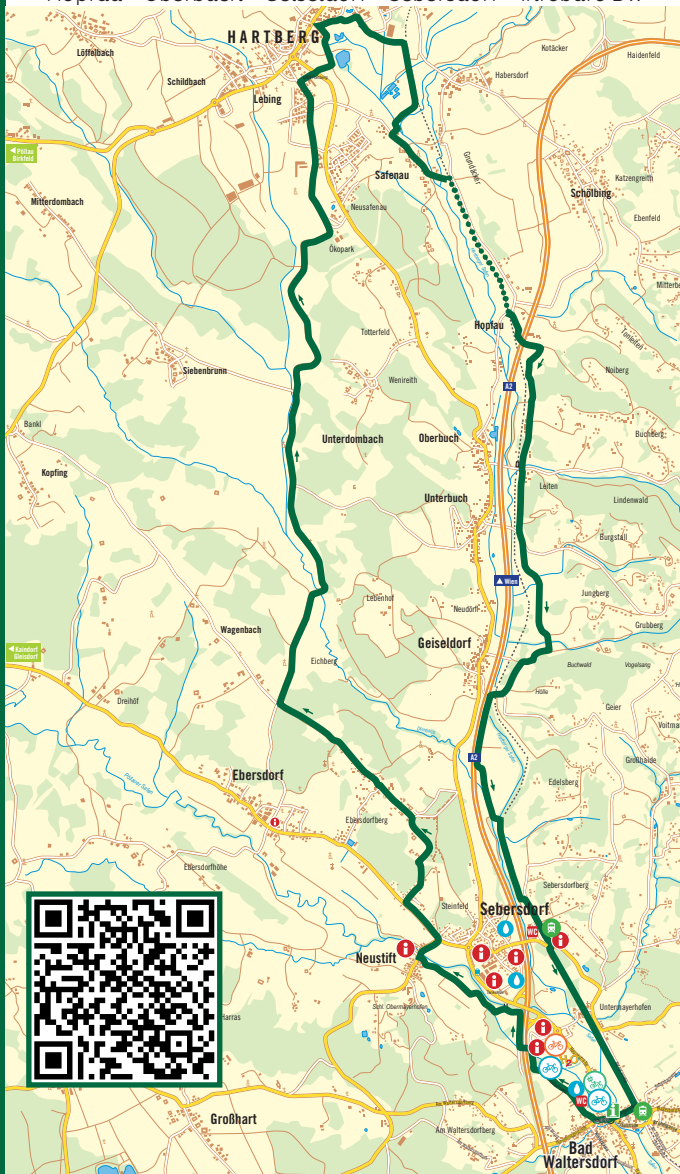
- **Lucullus-Tour**  
(bei Bad Waltersdorf, Wagerberg sowie bei Leifersdorf)
- **R34a Familien-Radweg**  
(bei Bad Waltersdorf, Leifersdorf)
- **R12 Thermenradweg**  
(bei Wagerberg)
- **und alle Radwege**, welche vom Infobüro ausgehend sind

**Beschilderung:** **R34**



— Asphalt    ..... Wiese, Schotter  
 a Ausgangspunkt    ➔ Richtung

**Streckenverlauf:** Infobüro Bad Waltersdorf > Neustift > Wagenbach > Unterdombach > Lebing > Hartberg > Hopfau > Oberbuch > Geiseldorf > Sebersdorf > Infobüro BW





**Länge: 31,6 km**

leichte bis teilweise stärkere Steigungen

Die gesamte Strecke führt über **verkehrsarme Nebenstraßen** und erfordert ein gutes Maß an Kondition mit **mittelschweren Abschnitten** und **einigen Steigungen**.

**Ausgangs- und Endpunkt:**

Infobüro Bad Waltersdorf

**Empfohlene Fahrtrichtung:**

im Uhrzeigersinn

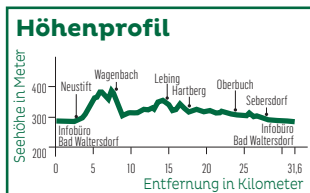
**Streckenbeschaffenheit:**

Asphalt

**Anbindung/Vernetzung:**

- **R57 Pöllauer Radweg**  
(bei Neustift, BW)
- **R35 Harter Teich Radweg**  
(bei Bad Waltersdorf, Neustift)
- **Geero Rundfahrt & Hopfentour**  
(bei Neustift, Ebersdorf)
- **und alle Radwege**, welche vom Infobüro ausgehend sind

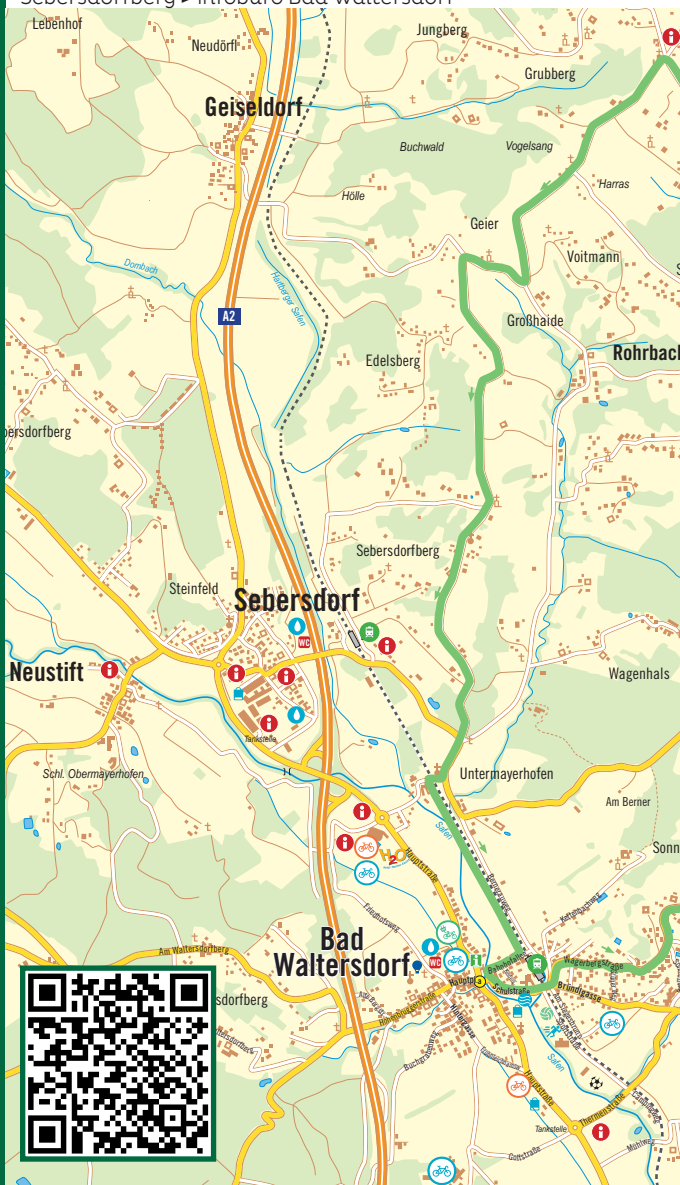
**Beschilderung:** **R35**



— Asphalt    ..... Wiese, Schotter

**a** Ausgangspunkt    ➔ Richtung

**Streckenverlauf:** Infobüro Bad Waltersdorf >  
 Wagerberg > Oberlimbach > St. Magdalena > Geier >  
 Sebersdorfberg > Infobüro Bad Waltersdorf





**Länge: 15,9 km**

leichte bis teilweise stärkere Steigungen

Der **R36** ist ein **abwechslungsreicher Radweg** durch die Hügellandschaft in und um Bad Waltersdorf. Dieser Weg erfordert ein gutes Maß an Kondition, dafür wird man mit **herrlichen Ausblicken** belohnt.

**Ausgangs- und Endpunkt:** Infobüro Bad Waltersdorf

**Empfohlene Fahrtrichtung:** gegen Uhrzeigersinn

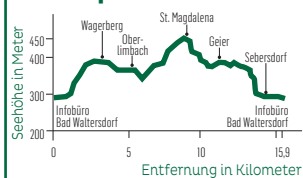
**Streckenbeschaffenheit:** Asphalt, gut geschotterter Waldweg

**Anbindung/Vernetzung:**

- **R12 Thermenradweg**  
(bei Wagerberg sowie bei Lemberg/St. Magdalena)
- **Feinspitztour**  
(bei BW, sowie Untermayerhofen)
- **R34 Leitersdorf Radweg**  
(bei BW, sowie Wagerberg)
- **und alle Radwege**, welche vom Infobüro ausgehend sind

**Beschilderung:** **R36**

### Höhenprofil



— Asphalt    ..... Wiese, Schotter

**a** Ausgangspunkt    ➔ Richtung

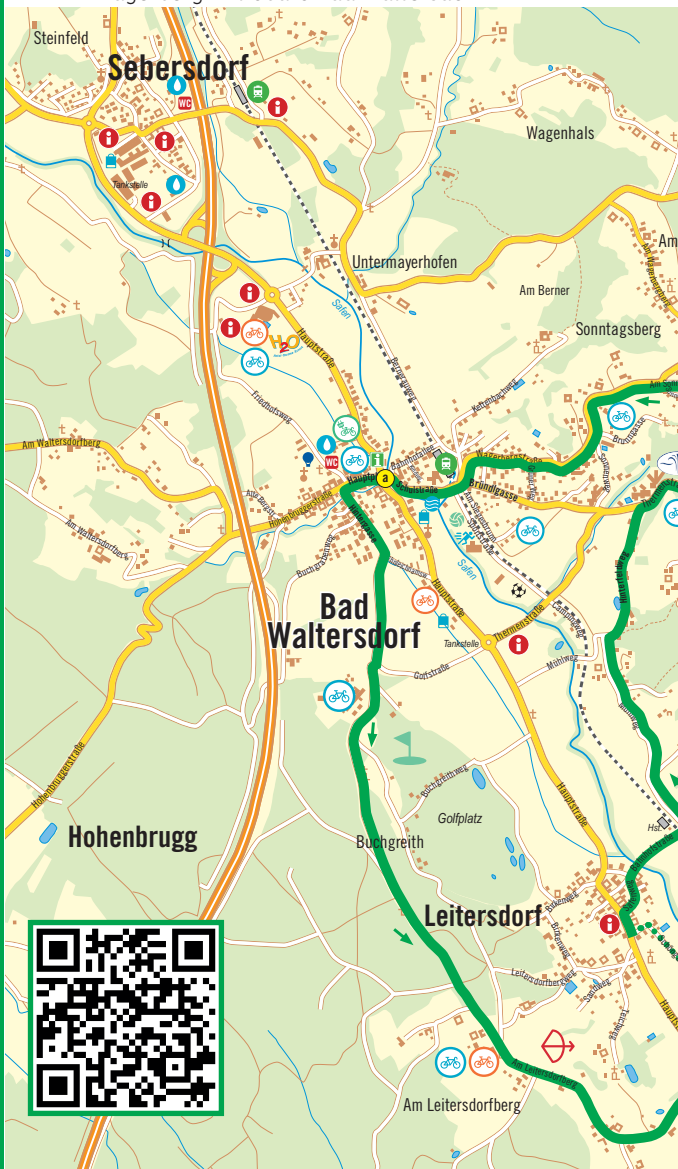


# LUCULLUS-TOUR

**Streckenverlauf:** Infobüro Bad Waltersdorf > Leitersdorfberg > Leitersdorf > Heiltherme BW > Wagerberg > Infobüro Bad Waltersdorf

LUCULLUS-TOUR

18





**Länge: 12,2 km**

leicht mit teilweise kurzer Steigung

Radeln auf den **Spuren der Römer** entlang von **Wein- & Obstgärten**, vorbei an **Buschenschänken & Gasthöfen**, und der Heiltherme Bad Waltersdorf. Gewinnen Sie so einen **Einblick in die lukullischen Genüsse** der Thermenregion Bad Waltersdorf.

**Ausgangs- und Endpunkt:** Infobüro Bad Waltersdorf

**Empfohlene Fahrtrichtung:** gegen Uhrzeigersinn

**Streckenbeschaffenheit:** Asphalt, gut geschotterter Weg

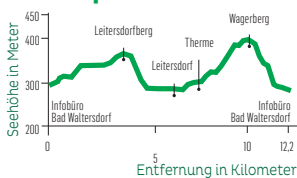
**Anbindung/Vernetzung:**

- **R12 Thermenradweg**  
(bei Wagerberg)
- **R36 St. Magdalena Radweg**  
(bei BW, Wagerberg)
- **und alle Radwege**, welche vom Infobüro Bad Waltersdorf ausgehend sind

**Beschilderung:**

◆ **Lucullus-Tour**

### Höhenprofil



— Asphalt    .... Wiese, Schotter

ⓐ Ausgangspunkt    ➔ Richtung

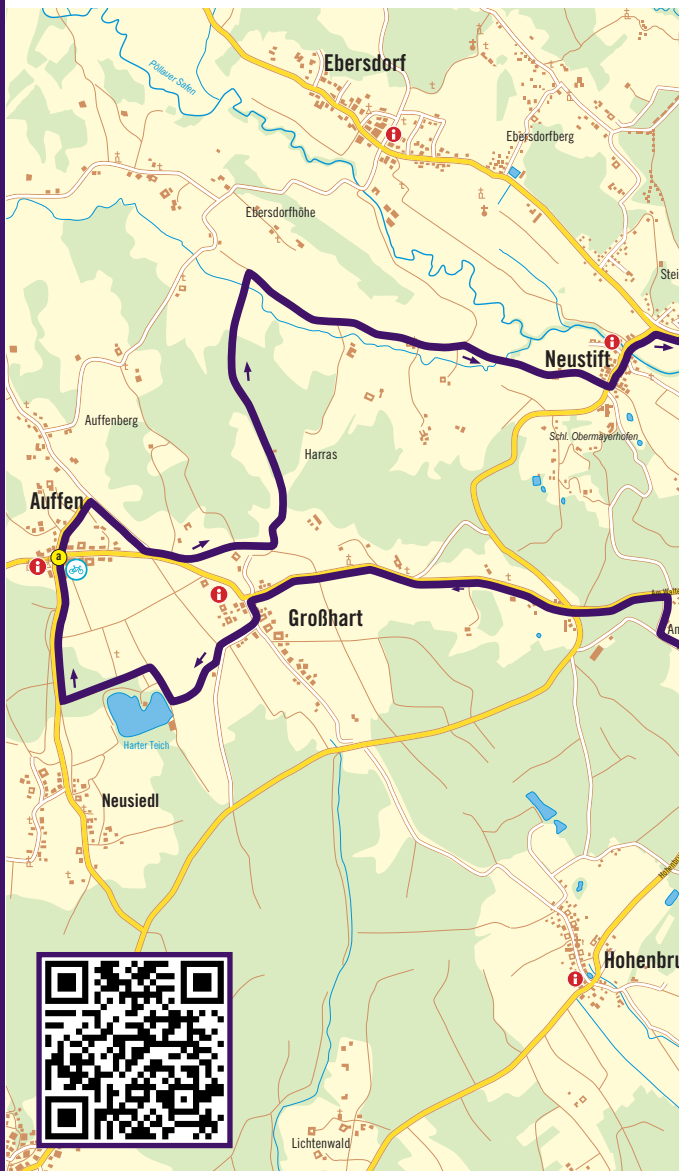


# FEINSPITZ-TOUR

**Streckenverlauf:** Infobüro BW > Waltersdorfberg > Großhart > Auffen mit Aussichtsturm > Neustift > Sebersdorf > BW

FEINSPITZ-TOUR

20





**Länge: 21,1 km**  
familienfreundlich  
und kurze Steigungen

Ein **Genuss für Familien und kulinarische Genießer**.  
Erradeln Sie die Feinspitz-Tour bis zum **Hochplateau von Großhart**, runter ins **Safental**, vorbei beim **H<sub>2</sub>O Hotel-Therme-Resort**, **ausgezeichneten Gasthöfen & urigen Buschenschänken**.

**Ausgangs- und Endpunkt:**  
Infobüro BW

**Empfohlene Fahrtrichtung:**  
im Uhrzeigersinn

**Streckenbeschaffenheit:**  
Asphalt

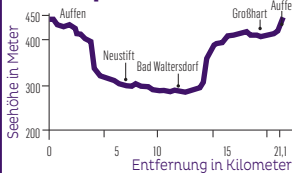
**Anbindung/Vernetzung:**

- **R33 Harter Teich Radweg**  
(bei BW, Großhart, Auffen, Neustift)
- **Geero Rundfahrt & Hopfentour**  
(bei Großhart, Auffen, Neustift)
- **und alle Radwege**, welche vom Infobüro Bad Waltersdorf ausgehend sind

**Beschilderung:**

◆ **Feinspitz-Tour**

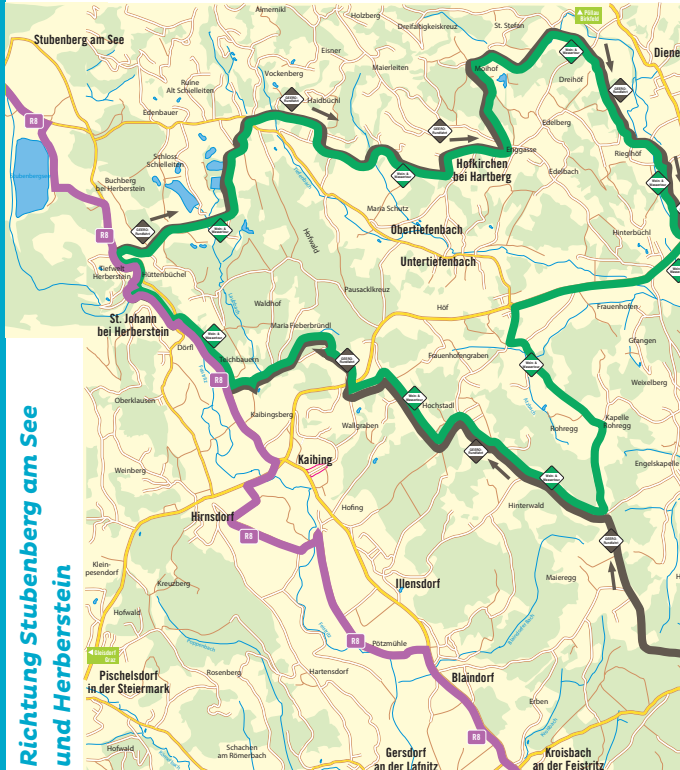
### Höhenprofil



— Asphalt    .... Wiese, Schotter

Ⓐ Ausgangspunkt    ➔ Richtung





Richtung Stubenberg am See  
und Herberstein

22



## GEERO RUNDFAHRT



**Länge: 45 km**

mittel, auf ruhigen gelegenen  
Gemeindestraßen

### Anbindung GEERO:

Start Infobüro BW > Friedhofsweg > Richtung  
H<sub>2</sub>O Hotel-Therme-Resort > Neustift

oder

Start Infobüro BW > Hohenbruggerstraße > nach Autobahn-  
unterführung rechts abbiegen Richtung Großhart

**Streckenverlauf:** Kaindorf > Ebersdorf >  
Großhart > Auffen > Fieberbründl > St.Johann bei Herberstein  
> Hofkirchen > Kaindorf

**Anschluss: R8 Richtung Stubenberg am See**



## HOPFEN-TOUR



**Länge: 20 km**

mittel, auf ruhig gelegenen  
Gemeindestraßen

### Anbindung HOPFENTOUR:

Start Infobüro BW > Friedhofsweg > Richtung  
H<sub>2</sub>O Hotel-Therme-Resort > Neustift

**Streckenverlauf:** Kaindorf > Kopfing > Ebersdorf >  
Neustift > Kaindorf



# IN DIE GÄNGE KOMMEN. BEIM RADFAHREN UND GENIESSEN.





# MIT FAHRTWIND DURCH DIE REGION. DÜRFEN WIR VORSTELLEN, UNSERE E-BIKE TOUREN.

Wir sind ja in der Oststeiermark und hier kann es schon hügelig sein. Deshalb bietet sich das E-Bike perfekt für eine Tour an. Alle beschriebenen Rad- und Rennradwege lassen sich auch mit dem E-Bike leicht meistern.

**Wir empfehlen:**

## RADELN NACH DEN 4 ELEMENTEN



Im **Thermen- & Vulkanland Steiermark** haben die **vier Elemente** – Wasser, Feuer, Erde und Luft – ihre Heimat gefunden. Aus diesem Grund sind diese E-Bike Touren auch den vier Elementen gewidmet.

In Bad Waltersdorf dreht sich alles um die heißen Quellen auch beim Radfahren. Entdecken Sie in unserer Region mit dem E-Bike das **Element Wasser**.

Das Element Wasser steht für Beweglichkeit – es ist lebendig, erfrischt und erneuert alles Leben. Gleichzeitig repräsentiert es Ruhe, Reinigung und schafft Klarheit – vielleicht auch in unseren Gedanken?

Die beiden Wasser-Touren können beliebig miteinander verbunden werden.

**Gesamtlänge: 112 km**



# WASSTOUR 1



Länge: 74 km

mittel, perfekt für E-Biker



**Streckenverlauf:** Fürstenfeld > Richtung Großwilfersdorf > Großsteinbach > Nörning > Bad Waltersdorf > Burgau > Bad Blumau > Fürstenfeld

# WASSTOUR 2



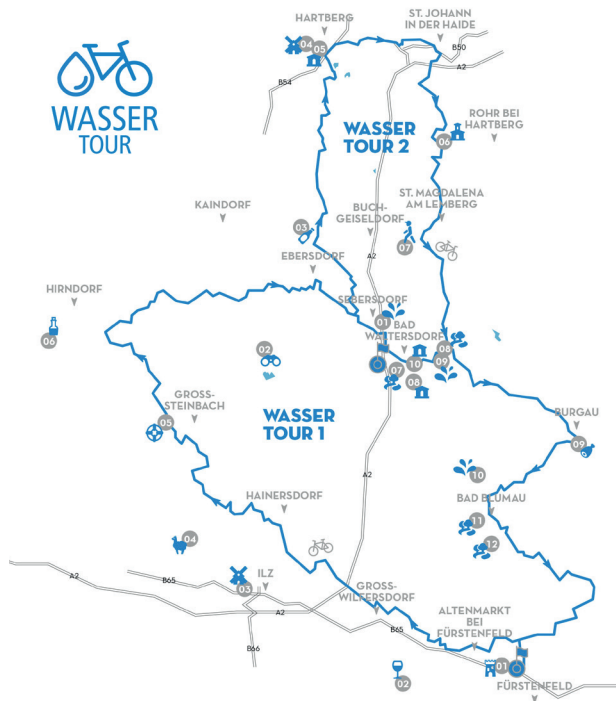
Länge: 38 km

leicht



**Streckenverlauf:**

Zentrum Bad Waltersdorf > Hartberg (Velo 9 bzw. Thermenradweg R 12) > zurück nach Bad Waltersdorf





**WIR MACHEN  
BEWEGUNG, WEIL  
BEWEGUNG ETWAS  
MIT UNS MACHT.**

# FAMILIEN-RADWEG

## Streckenverlauf:

Infobüro Bad Waltersdorf > Campingplatz Rath & Pichler > Spielbrunn > Leitersdorf > Golfplatz BW > Infobüro BW





**Länge: 13 km**  
leicht und  
familienfreundlich

Dieser **familienfreundliche, flache Rundkurs** führt an der **Heiltherme Bad Waltersdorf** und kurz an der **Hundertwassertherme Bad Blumau** vorbei.

**Ausgangs- und Endpunkt:**  
Infobüro Bad Waltersdorf

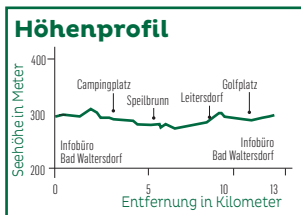
**Empfohlene Fahrtrichtung:**  
im Uhrzeigersinn

**Streckenbeschaffenheit:**  
Asphalt, Wiesenweg, gut  
geschotterter Weg

**Anbindung/Vernetzung:**

- **Lucillus-Tour**  
(bei Bad Waltersdorf  
sowie bei Leitersdorf)
- **R34 Leitersdorfer Radweg**  
(bei Leitersdorf, Speilbrunn)
- **und alle Radwege**, welche  
vom Infobüro ausgehend sind

**Beschilderung:** **R34a**



— Asphalt    ..... Wiese, Schotter  
a Ausgangspunkt    ➔ Richtung

R1  
R2  
R3

# St. Magdalena Radweg 1

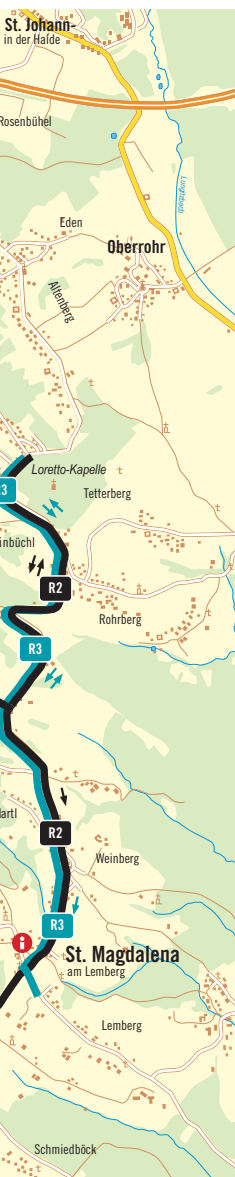
## St. Magdalena Radweg 2

### St. Magdalena Radweg 3

KINDERRADWEGE

30





Der **Rundweg ist von den Kleinsten bis zur E-Bike-Generation** geeignet.

Auf den **neu beschilderten Wegen** findet man bestimmt das richtige Erlebnis für einen **gelingen Familienausflug**:

Traktormuseum, Bauernhöfe, Bauernmuseum, Kletterpark, Imker, Blüten- und Kräuterwerkstatt uvm. Die Radwege können in beliebigen Ortschaften begonnen werden.

### St. Magdalena Radweg 1

kurze Steigung

**Streckenverlauf:** Geiseldorf >

Unterdombach > Neusafenu > Maria Lebing > Safenu > Hopfau > Unterbuch > Geiseldorf

**Länge: 17,8 km**

### St. Magdalena Radweg 2

mehrere, anspruchsvollere Steigungen

**Streckenverlauf:** St. Magdalena > Geier

> Geiseldorf > Unterdombach > Neusafenu > Lebing > Safenu > Hopfau > Noiberg > Mitterberg > Buchberg >

Weinberg > St. Magdalena

**Länge: 27,2 km**

### St. Magdalena Radweg 3

**Streckenverlauf:** St. Magdalena >

Weinberg > Buchberg > Steinbüchl > Mitterberg (und wieder retour)

**Länge: 9,6 km**

**Streckenbeschaffenheit:**

Asphalt

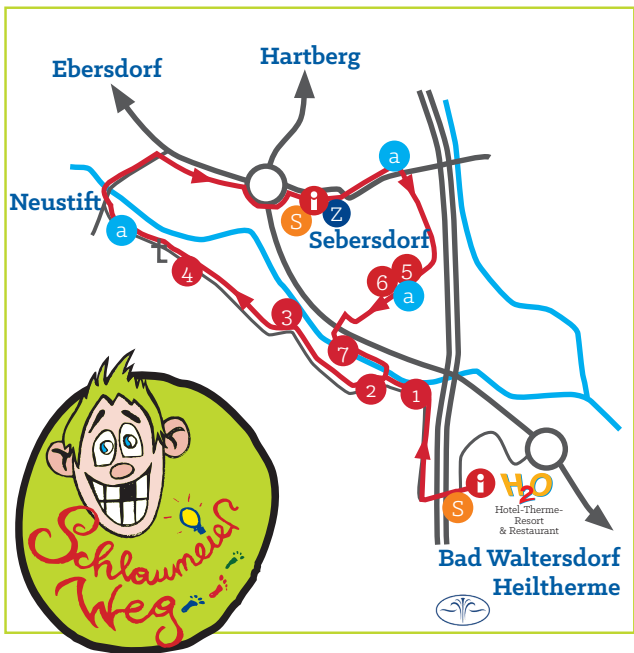
**Anbindung/Vernetzung:**

• **R12 Thermenradweg**

(bei Mitterberg, Steinbüchl, Noiberg, St. Magdalena)



# Schlaumeier-Weg



- Infotafel Schlaumeier-Weg  
Einstiegsstelle/Start  
bei H<sub>2</sub>O Hotel-Therme-Resort
- Schlaumeier-Station
- Aktiv-Station
- Schlaumeier Figur
- Nahversorgerzentrum Sebersdorf
- Wegführung

**Länge: 5 km**







**MIT JEDEM  
KILOMETER  
ABSTAND ZUM  
ALLTAG GEWINNEN.**





# FEISTRITZTALRADWEG



**Länge: 93,1 km**

leicht und  
familienfreundlich

**Streckenverlauf:** > St. Kathrein/Ratten > Birkfeld  
> Anger > Stubenberg > St. Johann/Herberstein > Hirnsdorf  
> Großsteinbach > Großwilfersdorf > Fürstenfeld

Ein **Abenteuer** wartet in der **Feistritzklamm** –  
**tosendes Wasser** und **gewaltige Felsenwände**.  
Entlang der **Feistritzklamm** schlängelt sich der  
**erlebnisreiche** und **verkehrsfreie Radweg**, weiter  
durchs **Apfelfeld** bis in die **2-Thermenregion**.

**Ausgangs- und Endpunkt:**

Ratten – Fürstenfeld

**Empfohlene Fahrtrichtung:**

Flussaufwärts

**Streckenbeschaffenheit:**

Asphalt, befestigter  
Schotterweg

**Anbindung/Vernetzung:**

- **R57 Pöllauer Radweg**  
(bei Birkfeld)
- **R12 Thermenradweg**  
(bei Speltenbach  
sowie bei Fürstenfeld)

**Beschilderung:** **R8**



# THERMENRADWEG



**Länge: 148 km**

leichte bis teilweise  
stärkere Steigungen



R12

ANSCHLUSSWEG

**Streckenverlauf:** > Mönichkirchen > Friedberg > Lafnitz > St. Magdalena > Wagerberg (Heiltherme Bad Waltersdorf und H<sub>2</sub>O Hotel-Therme-Resort) > Burgau > Bad Blumau > Fürstenfeld > Therme Loipersdorf > St. Anna > Bad Gleichenberg > Bad Radkersburg

Dieser Weg führt vom **Hochwechsel bis zur slowenischen Grenze**, über zahlreiche Hügelketten, vorbei an den **steirischen Thermen** (Heiltherme Bad Waltersdorf, H<sub>2</sub>O Hotel-Therme-Resort, Therme Bad Blumau, Therme Loipersdorf, Bad Gleichenberg und Bad Radkersburg) – eine **Genusstour von Therme zu Therme**.

## Ausgangs- und Endpunkt:

Mönichkirchen (NÖ) –  
Bad Radkersburg (Stmk.)

## Empfohlene Fahrrichtung:

Nord nach Süd

## Streckenbeschaffenheit:

Asphalt, befestigter  
Schotterweg

## Anbindung/Vernetzung:

### • R57 Pöllauer Radweg

(St. Johann)

### • R8 Feistritzalradweg

(Speltenbach sowie  
Fürstenfeld)

### ◆ Lucullus-Tour

(Bad Waltersdorf)

### • B75 Lafnitzalradweg

(Lafnitz und Deutsch  
Kaltenbrunn)

- **und alle Radwege**, welche vom Infobüro BW ausgehend sind

**Beschilderung:** **R12**

35





# PÖLLAUER RADWEG



**Länge: 25,8 km**

gemütlich, aber anspruchsvolle  
Teilstrecken

**Streckenverlauf:** > Birkfeld > Pöllau > Winzendorf > Flattendorf > Schildbach > Hartberg > St. Johann b. Hartberg

Vom **Rom der Oststeiermark** ins **Reich der Hirschbirne** – Erradeln Sie, warum die Hirschbirne kein Geweih hat... Im **Naturpark Pöllauer Tal** muss man nicht allzu lange „herumhirschen“ um in den Genuss der legendären Hirschbirne zu kommen, ob im **Hirschbirnensaft, Edelbrand, Essig oder Marmelade**. Mit viel Geschick und traditionellem Wissen zaubern die Bauern der Region wahre Köstlichkeiten.

**Ausgangs- und Endpunkt:**

Birkfeld – St. Johann bei Hartberg und umgekehrt

**Empfohlene Fahrtrichtung:**

beide Richtungen

**Streckenbeschaffenheit:**

Asphalt, befestigter  
Güterweg

**Anbindung/Vernetzung:**

- **R12 Thermenradweg**  
(bei St. Johann)
- **R35 Hartberger Radweg**  
(bei Hartberg)

**Beschilderung:** R57



# LAFNITZTALRADWEG



**Länge: 68,4 km**

leicht und  
familienfreundlich



B75

**Streckenverlauf:** > Lafnitz > Markt Allhau > Neudau  
> Burgau > Deutsch Kaltenbrunn > Fürstenfeld > Königsdorf  
> Deutsch Minihof bis zur ungarischen Grenze

Grenzenlos radeln auf den **Spuren der Lafnitz** – ein **Naturerlebnis** der Sonderklasse. Interessierte Naturkundler haben die Chance, entlang des Flusses, in **geschützten Auenlandschaften**, verschiedene **Tierarten** zu beobachten.

**Ausgangs- und Endpunkt:**

Lafnitz – ungarische Grenze

**Empfohlene Fahrtrichtung:**

in Fließrichtung der Lafnitz

**Streckenbeschaffenheit:**

Asphalt, befestigter  
Güterweg

**Anbindung/Vernetzung:**

• **R12 Thermenradweg**

(bei Lafnitz sowie bei Burgau  
und Deutsch Kaltenbrunn)

**Beschilderung:** **B75**





# MIT JEDEM TRITT IN DIE PEDALE.





## **Mit jedem Tritt in die Pedale.**

Die persönliche Bestmarke hinter sich lassen. Diese Herausforderung macht in der hügeligen Oststeiermark besonders viel Spaß. Die Region am Fuße des Wechsels ist aufgrund ihrer Topographie prädestiniert für Rennradfahrer mit unterschiedlichen Leistungsniveaus. Bad Waltersdorf ist als Herzstück der Oststeiermark der ideale Ausgangspunkt für Touren zu den Highlights der Region.

## **Was Rennradfahren in der 2-Thermenregion Bad Waltersdorf so besonders macht?**

### **DIE LANDSCHAFT**

Die hügelige Landschaft der Oststeiermark und des Thermen- und Vulkanlandes Steiermark bietet Streckenführungen für alle Ansprüche. Höhenmeter sammeln oder doch lieber Meter machen, Sie entscheiden.

### **VERKEHRSARME ROUTEN**

Die ruhigen Seitenstraßen in der Region weisen eine sehr gute Straßenbeschaffenheit auf und bilden zusammenhängend ausgiebige Routen in alle Himmelsrichtungen.

### **ZENTRALER AUSGANGSPUNKT**

Bad Waltersdorf befindet sich im Herzen der Oststeiermark. Ziele wie der Masenberg, das Hartbergerland, Naturpark Pöllauer Tal, der Stubenbergsee, das Grazer Becken, die Riegersburg um. sind in idealer Streckenlänge erreichbar.

### **Hier kannst du viel erleben.**

**Rennradtouren finden unter:**  
[badwaltersdorf.com/rennradfahren](http://badwaltersdorf.com/rennradfahren)

#### **Sicherheitshinweis:**

Bei den empfohlenen Touren handelt es sich um öffentliche Straßen. Die Touren sind nicht ausgeschildert. Es gilt die StVO sowie allgemeine und übliche Verhaltensregeln.

Bitte beachten sie, dass im Rennrad sport ein erhöhtes Unfall- und Verletzungsrisiko bestehen kann.



# RENNRADTOUREN



## QUER DURCH DIE OSTSTMK



**Länge: 121 km**  
kann in zwei Runden  
geteilt werden

**Streckenverlauf:** Heiltherme > Bierbaum > Fürstenfeld > Übersbach > Hatzendorf > Riegersburg > Neustift > Walkersdorf > Ilz > Riegersdorf > Großwilfersdorf > Jobst > Altenmarkt b. FüFe > Fürstenfeld > Rudersdorf > Deutsch-Kaltenbrunn > Neudau > Wörth > St. Johann i. H. > Hartberg > Buch > Sebersdorf > Bad Waltersdorf

**Auf zu den schönsten Plätzen der Oststeiermark!**  
Mit überschaubaren Höhenmetern ist diese Route zu den **Bezirkstädten Fürstenfeld** und **Hartberg** sehr empfehlenswert. Aufgewertet wird die Strecke mit **zahlreichen Ausflugszielen** wie die **1000jährige Eiche**, der **Riegersburg**, uvm.

40



## RIEGERSBURG



**Länge: 81 km**  
hügelig

**Streckenverlauf:** Bad Waltersdorf > Burgauberg > Rohrbrunn > Deutsch Kaltenbrunn > Fürstenfeld > Übersbach > Ödgraben > Hatzendorf > Altenmarkt bei Riegersburg > Grub 1 > Walkersdorf > Kleegraben > Ilz > Kalsdorf bei Ilz > Riegersdorf > Großwilfersdorf > Altenmarkt bei Fürstenfeld > Speltenbach > Bierbaum > Bad Blumau > Schwarzmannshofen > Leitersdorf > Bad Waltersdorf

Wir zählen Sie zu einer der **schönsten Panoramatouren** bei uns im Thermen- und Vulkanland Steiermark. Ein Abstecher zum **Schokoladentheater Zotter** ist empfehlenswert.





## MASENBERG



**Länge: 110 km**  
sehr hügelig

**Streckenverlauf:** Bad Waltersdorf > Buch > Hartberg > Ring > Masenberg > Pöllauberg > Pöllau > Dienersdorf > Kaindorf > Tiefenbach > Stubenberg > St. Johann bei Herberstein > Kaibing > Großsteinbach > Hainersdorf > Hohenbrugg > Bad Waltersdorf

Was für den einen eine sanfte Bergtour ist, ist für den anderen eine Bergwertung der Superlative. Zu welchem Typ Sie sich auch immer zählen, die **drei Bergwertungen** mit **Ringkogel, Masenberg** und **Pöllauberg** macht den Wadeln auf jeden Fall Stress. **Tipp:** Planen Sie unbedingt eine Rast bei der **Glückskapelle** der Familie Wilfinger am Masenberg ein.



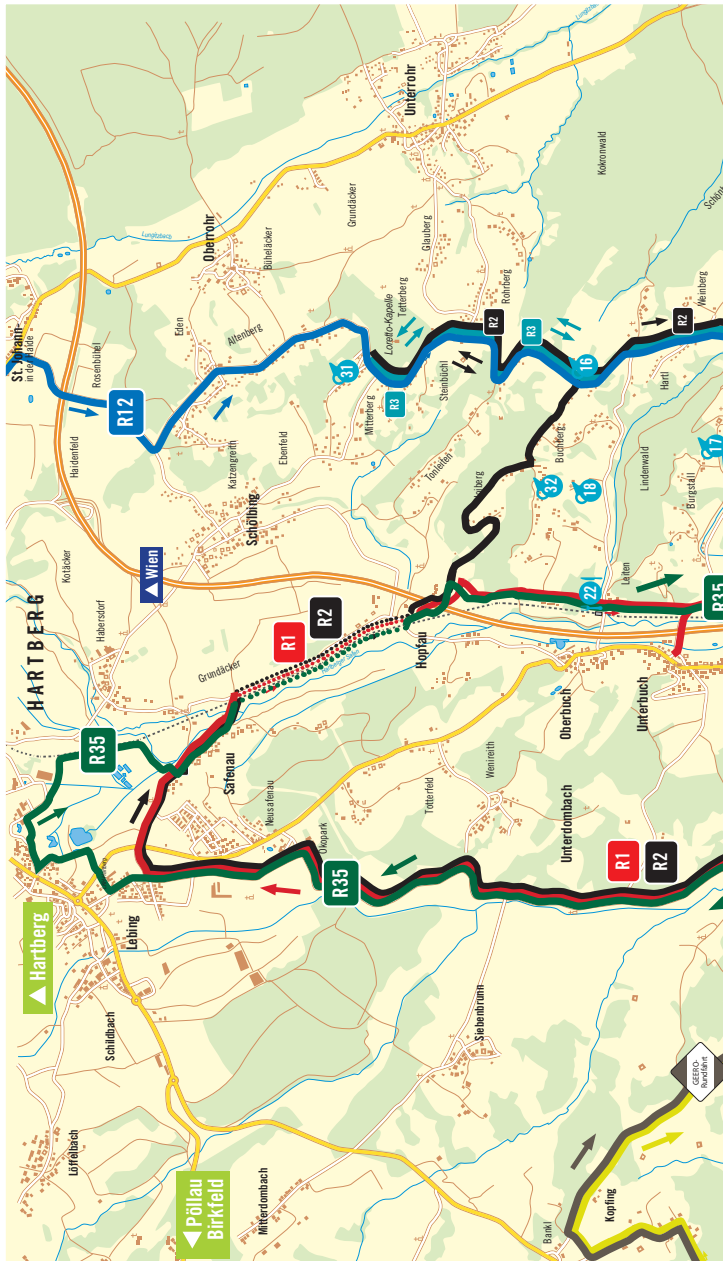
## STUBENBERG

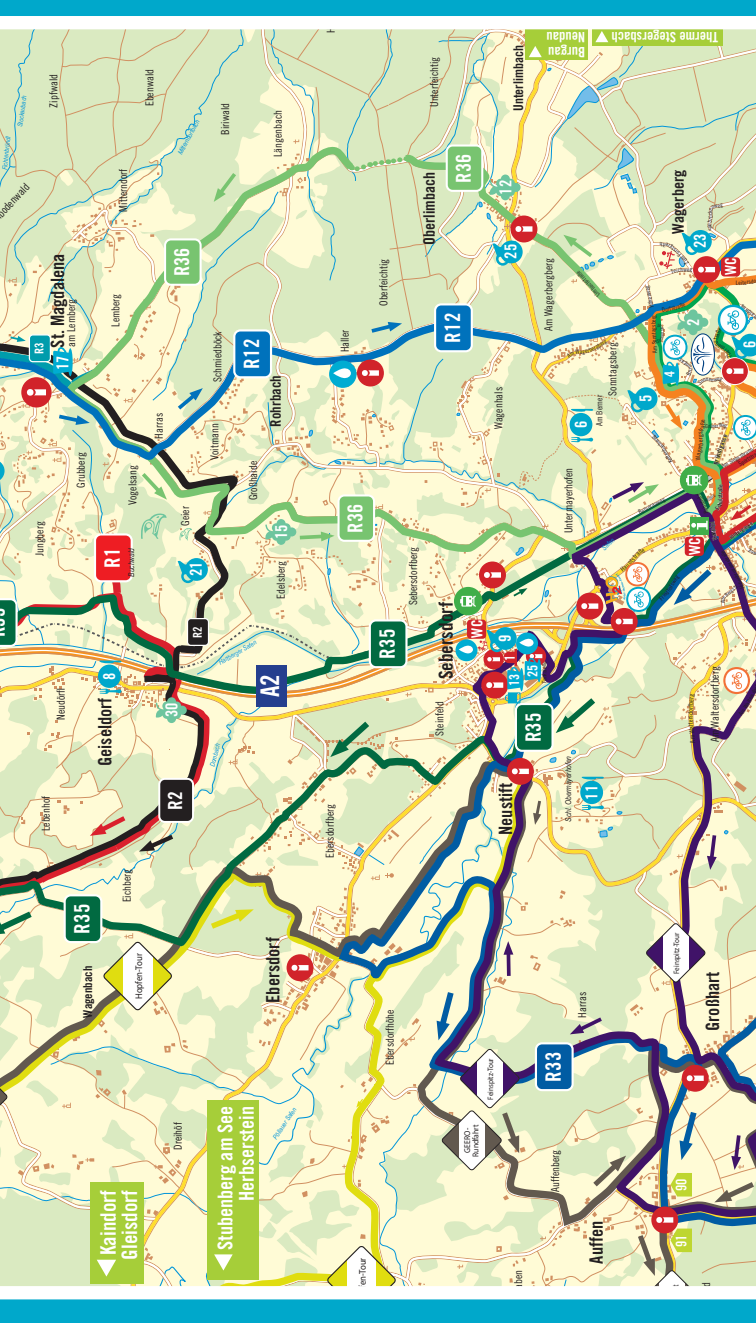


**Länge: 96 km**  
hügelig

**Streckenverlauf:** Bad Walterdorf > Hohenbrugg > Hainersdorf > St. Johann bei Herberstein > Stubenberg > Lebing > Puch bei Weiz > Kulm > Stubenberg > Rabenwald > Pöllau > Dienersdorf > Kaindorf > Ebersdorf > Sebersdorf > Bad Waltersdorf

Es gibt viele Wege nach Stubenberg. Wir haben für Sie die schönste Strecke gefunden. **Atemberaubende Panoramablicke** vom Rabenwald und Kulm inklusive!





◀ Kaindorf  
Gleisdorf

◀ Stubenberg am See  
Herberstein

Auffen

Groöhart

Wagerberg

Seibersdorf

Geiseldorf














St. Magdalena  
am Lembberg

Therme Stegersbach  
Burgen



- R33** Harter Teich-Radweg
- R34** Leitersdorfer-Radweg
- R34a** Familienradweg
- R35** Hartberger-Radweg
- R36** St. Magdalena-Radweg

- R12** Thermenradweg
- R1** St. Magdalena-Radweg
- R2** St. Magdalena-Radweg
- R3** St. Magdalena-Radweg

-  Feinspitz-Tour
-  GEERO-Rundfahrt
-  GEERO-Rundfahrt
-  Hopfen-Tour
-  Hopfen-Tour
-  Hopfen-Tour
-  Lucullus-Tour
-  Lucullus-Tour
-  Lucullus-Tour
- Asphalt  Wiese, Schotter 
-  Ausgangspunkt  Richtung

## Gastronomie

 Panoramarestaurant „Quellblick“  
der Heiltherme BW

 Familienrestaurant  
H2O Hotel-Therme-Resort

 2 Mandira Styria

 4 Haubenrestaurant Safenhof

 5 Hotel-Restaurant Fischer

 6 Landhotel-Restaurant Erhardt

 7 Hotel-Rest. Teuschler-Mogg

 8 Gasthof Pension Pichler

 90 Wirtshaus Lindenhof

 91 Gasthof Schneider - Backhendlstation

 4 Restaurant - Pizzeria „Yola“

 5 Dorfgasthaus Seiler-Ziegler

 6 café-tapas-bar-kultur „amberner“

 8 Wirtshaus Familie Friedrich

 10 Willis; gut essen. gut trinken.

 11 Gaisrieglhof

 22 Gasthof Falk

## Heurigen & Buschenschänken

 1 „Zum Dorfheurigen“

 5 BBI-Heuriger

 22 Bergstadt

 23 Waldschenke

 24 Teichschenke, Fam. Wurzer

 25 Petra's Heurigenschenke

 7 Weinhof Buschenschank Thaler

 3 Buschenschank Pichler  
„Zur schönen Aussicht“

 6 Buschenschank Fam. Pieber

 9 Weinhof-Buschenschank Franz Seidl

 14 Buschenschank Fam. Fleck

 16 Buschenschank Fam. Weiss

 18 Buschenschank Fam. Hochhold

 17 Buschenschank-Weinbau Kainz

 21 Buschenschank Fam. Vogel

 31 Buschenschank Fam. Höfler

 32 Buschenschank Fam. Lang

## Weinhöfe

 2 WeinGut Glatz Bad Waltersdorf

 9 Vinothek Weinhof Fam. Pichler

 30 Weinhof Kapfer

 12 Ewald's Schnapsothek-Ewald Schalk

 15 Fruchtmanufaktur Lind

## Cafés

 1 2 Kulturhauscafé im Kurpark


 2 2 ZUKALATOM #dieKonditorei/Cafe

 3 2 Let`s Dance

 4 2 Caferösterei „Röstguat“

 6 2 Café Strudelhof

 10 2 Sportstüberl beim Sport-Aktiv-Park

 12 2 „Jagerl“ Café bei der OMV Tankstelle

 13 2 Das Dorfcafé

 16 2 Stehcafé Bäckerei Landeshammer

 17 2 Magdalena Stüberl

 25 2 BP Raststation Sebersdorf, BP Tankstelle

## Infrastruktur

 Heiltherme

 H2O Hotel-Therme-Resort

 Infobüro

 Informationstafel

 Vermieter

 Café


 Restaurant

 Buschenschank

 Weinhof

 Sehenswürdigkeit

 Sportaktivpark

 Parkmöglichkeit

- |   |  |
|---|--|
|  Bogenschießanlage      |  Kulturhaus          |
|  Golfplatz             |  Trinkbrunnen       |
|  Ballonzentrum         |  Bushaltestelle     |
|  Freibad               |  Bahnhof            |
|  Beach Volleyballplatz |  Fahrradverleih     |
|  Kinderspielplatz      |  Servicestellen     |
|  Thermenstadion        |  E-Bike Ladestation |
|  Erlebnispark-Geier    |  Autobahn           |
|  Ärzte, Rotes Kreuz,   |  } Straßen          |
| Polizei   |  } und              |
|  Apotheke              |  } Wege             |
|  Nahversorger          |  } Bahn             |

# LEGENDE

## Gesundheit & Polizei

 Dr. Verena Zuleger, Prakt. Arzt

 Rotes Kreuz

 Dr. Christoph Zuser, Prakt. Arzt

 Polizei Bad Waltersdorf

 Dr. Dunja Meissner, Zahnärztin

## AUSSCHNITT

### Ortszentrum Bad Waltersdorf





# Das perfekte Geschenk! Der Bad Waltersdorf Gutschein



Einlösbar in über 90 Betrieben  
in und um Bad Waltersdorf.

[www.badwaltersdorf.com/gutscheinwelt](http://www.badwaltersdorf.com/gutscheinwelt)

**SOMMER. WINTER. IMMER.**

# AUF WIEDERSEHEN NEHMEN WIR PERSÖNLICH.

## 2-THERMENREGION BAD WALTERSDORF

A-8271 Bad Waltersdorf, Hauptplatz 90

Tel: +43 (0)3333 / 3150-0, Fax DW: 15

info@badwaltersdorf.com

www.badwaltersdorf.com

FOLGEN SIE UNS AUF   

**Im Fall eines Notfalls:** 112 Euronotruf  
122 Feuerwehr  
133 Polizei  
144 Rettung



## IMPRESSUM

**Kurkommission Bad Waltersdorf** | **Fotos:** Bergmann, Tourismusverband Bad Waltersdorf, Privatarchiv, Mias Photoart, Jansky, Thermen- & Vulkanland Steiermark/Eisenberger | **Druck:** Druckhaus Scharmer | Die Angaben in diesem Katalog wurden sorgfältig zusammengestellt und geprüft. Vorbehaltlich Satz- und Druckfehler. Stand Dezember/2020